PROJEKT ZAGOSPODAROWANIA TERENU
NA DZIAŁCE EWID. NR 109/13
W MIEJSCOWOŚCI PRZEGALINY DUŻE

SKALA 1:500

STAROSTWO POWIATOWE w Radzyniu Podlaskim
ZAŁĄCZNIK DO ZGŁOSZENIA
Nr AB. 6745 /2020
z dnia 11.05.2020

1. PROJEKTOWANY PLAC ZABAW:
   1A. BUJAK KIWAK
   1B. BUJAK KONICZYNKA
2. PROJEKTOWANA TABLICA Z REGULAMINEM PLACU ZABAW
3. ISTNIEJĄCY BUDYNEK ŚWIETLICY
4. ISTNIEJĄCE URZĄDZENIA DO ĆWICZEŃ
5. ISTNIEJĄCE UTWARDZENIE
6. ISTNIEJĄCA WIATA
7. ISTNIEJĄCE MIEJSCE NA OGNISKO
8. ISTNIEJĄCY GRIL
9. ISTNIEJĄCA MASZT

Poświadczam zgodność kopii mapy mapy do cel projektowych z oryginał..

mgr inż. arch. Józef Dymel
upr. bud. nr 1/169 z 5.5.1991 r. pkt 1 i 2
21-500 Biała Podlaska
ul. B. Chrobrego 4/7
REGON 030159935 NIP 537-127-82-35

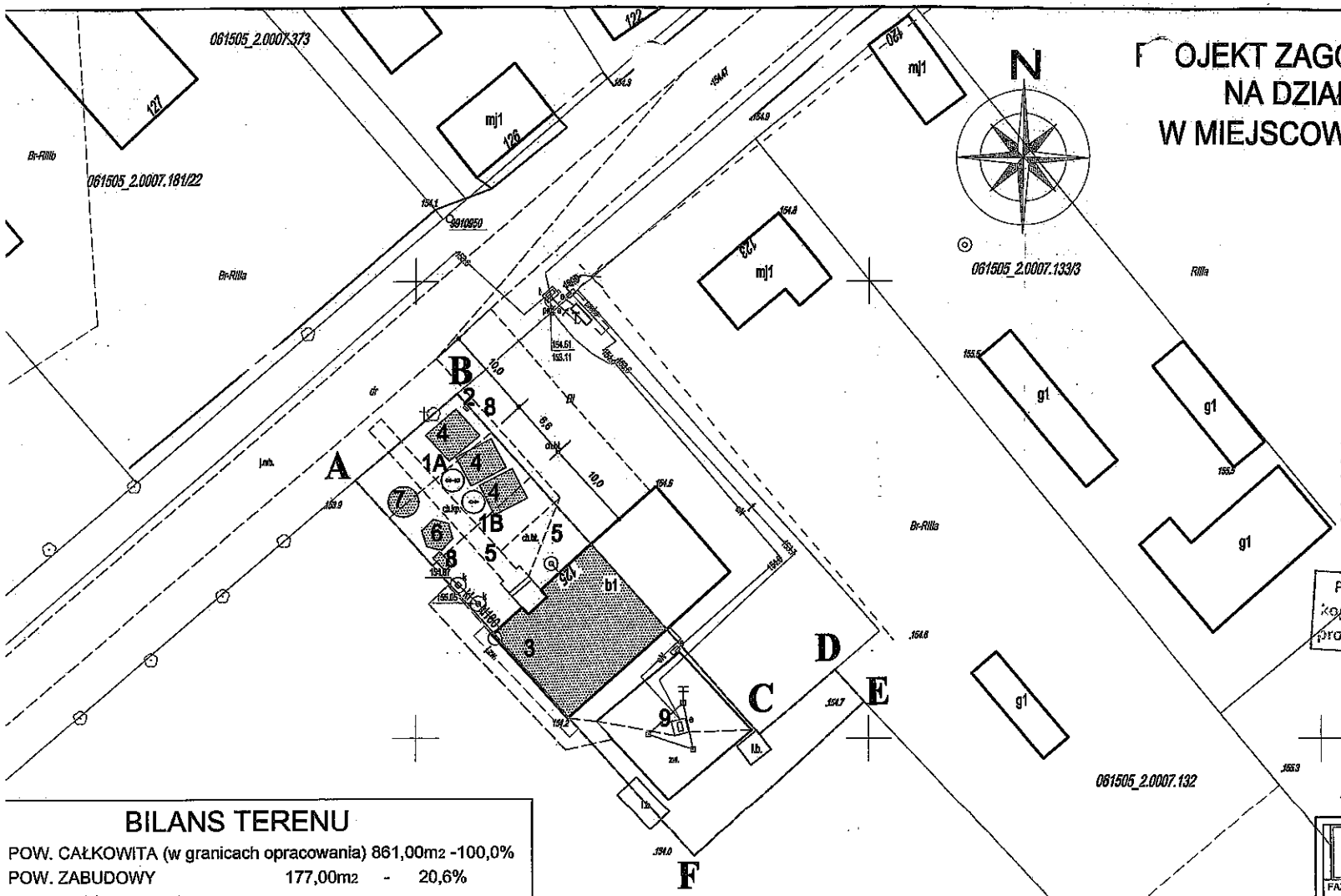

ABCDEF-A -granice opracowania

BILANS TERENU

POW. CAŁKOWITA (w granicach opracowania)	861,00m2		-100,0%
POW. ZABUDOWY	177,00m2	-	20,6%
POW. PLACU ZABAW			
-PROJEKTOWANY	9,80m2	-	1,1%
POW. URZĄDZEŃ ISTNIEJĄCYCH	66,00m2	-	7,7%
POW. DOJŚĆ I DOJAZDÓW	88,00m2	-	10,2%
POW. ZIELENI	520,20m2	-	60,4%

ORIENTACJA



MDM Pejzaże i Wycena Majątkowych
Biuro Projektów i Wycen Majątkowych
Piotr Dawidziuk
21-530 Piszczac, ul. Wąska 2a, tel(fax) (083) 37-78-861,
tel. kom. 0 691-475-095 NIP: 537-201-26-67

FAZA PROJEKTU: PROJEKT BUDOWLANY

INWESTOR:
LOKALNA GRUPA DZIAŁANIA ZAPIECEK
adres: 21-300 Radzyń Podl., ul. Warszawska 35/4

OBIEKT: PLAC ZABAW
21-311 Komarówka Podl., Przegaliny Duże, działka nr ewid.109/13
jednostka ewid. 061505_2 Komarówka Podl., obręb ewid. 0007Przegaliny Duże

FUNKCJA	IMIĘ I NAZWISKO	nr uprawnień	PODPIS
PROJEKTANT ARCHITEKTURA	[redacted] architektoniczne do projektowania i kierowania robotami budowlanymi bez ograniczeń	[redacted]	[redacted]

TREŚĆ RYSUNKU:	Data	Branża
	IV 2020r.	A
PROJEKT ZAGOSPODAROWANIA TERENU	Skala 1:500	Nr rys. 1

WSZELKIE PRAWA ZASTRZEŻONE
Opracowanie chronione Prawem Autorskim zgodnie z ustawą z dnia 23 lutego 1994r. o prawie autorskim - Dz.U. nr 24 poz. 83. Wszelkie zmiany, powielanie, udostępnianie osobom trzecim projektu w całości lub fragmentach bez zgody autorów zabronione.

MAPA DO CELÓW PROJEKTOWYCH

Skala 1:500

IDENTYFIKATOR:GN.I.6640.414.2020
*Obręb ewidencyjny : **061505_2.0007 – RZEGALINY DUŻE cz. I dz.109/13***
*Jednostka ewidencyjna: **061505_2 Komarówka Podlaska***
*Układ współrzędnych prostokątnych płaskich: **2000/24 strefa 8***
*Układ odniesienia wysokościowy: **PL-EVRF2007-NH"AMSTERDAM"***

*Sekcja: **8.164.11.02.2.2***

Wykonanie niniejszej mapy nie było poprzedzone ustaleniami dotyczącymi ewentualnych służebności gruntowych obciążające grunty położone w granicach projektowanej inwestycji budowlanej

STAROSTWO POWIATOWE
w Radzyniu Podlaskim
Powiatowy Ośrodek Dokumentacji Geodezyjnej i Kartograficznej

Poświadcza się, że niniejszy dokument został opracowany w wyniku prac geodezyjnych i kartograficznych, których rezultaty zawiera operat techniczny wpisany do ewidencji materiałów państwowego zasobu geodezyjnego i kartograficznego w dniu 2020-04-27 i zaewidencjonowany pod Nr P.0615.2020.449

Z up. STAROSTY
mgr Zbigniew Komoń
Kierownik Powiatowego Ośrodka Dokumentacji Geodezyjnej i Kartograficznej

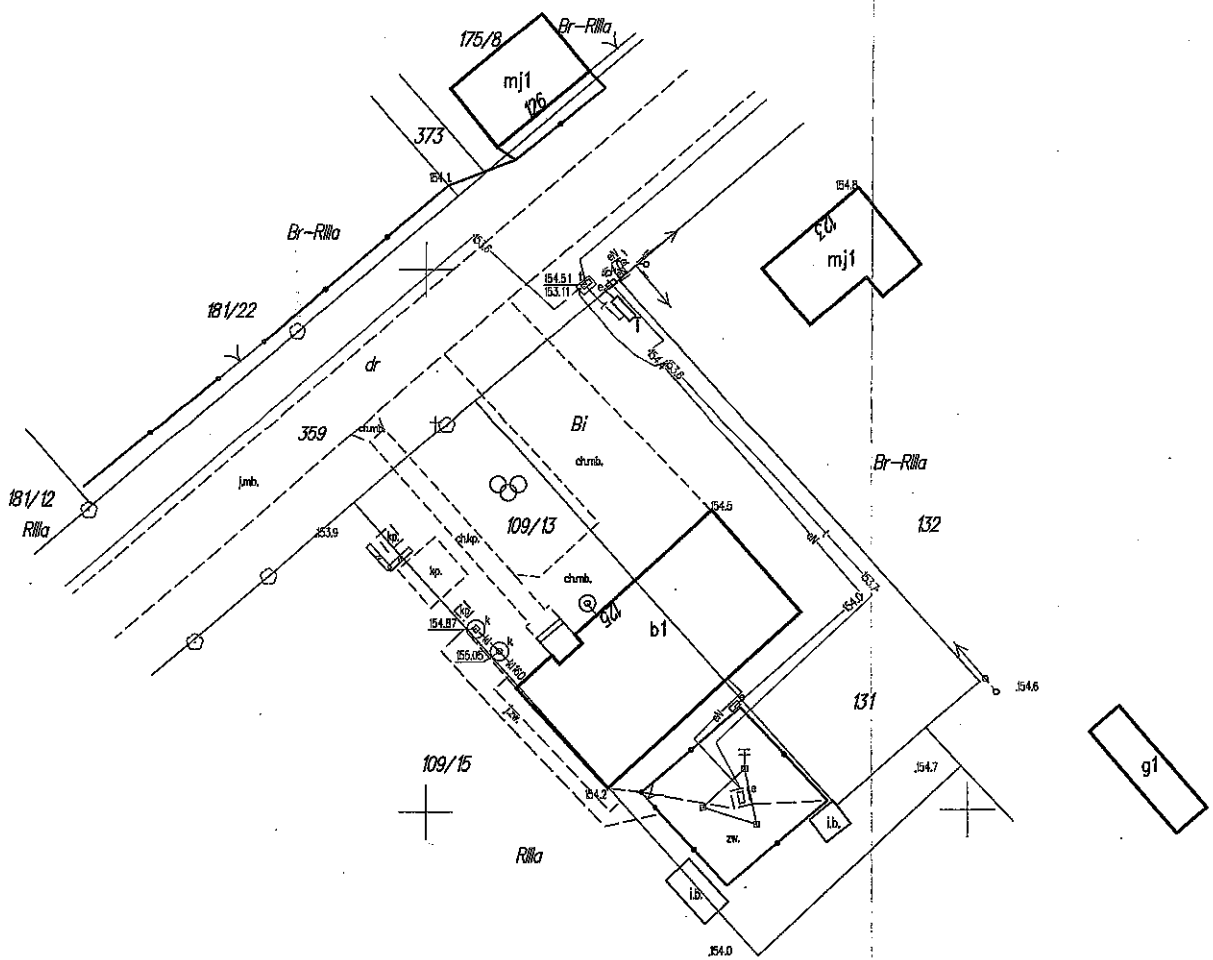

Mapa aktualna na dzień 20.04.2020r.
Wykonał: [redacted]