

jednostka ewidencyjna : 061504_2 Kąkolewnica
obręb ewidencyjny: 0019 Żakowola Radzyńska
układ współrzędnych – 2000 8/24
poz. odniesienia : PL-EV/RFP2007-NH
GN.I.6640.739.2020

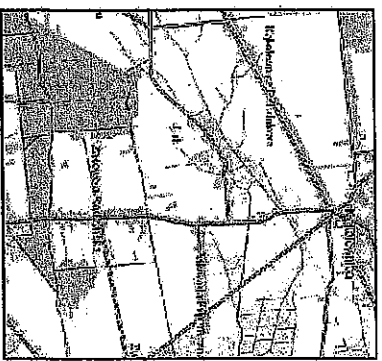
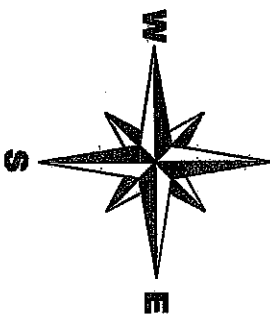
Wykazanie, że istniejący mapy nie było po-
przedzone ustaleniem dotyczącym ewen-
tualnych służebności granicznych obciąża-
jących granic położone w granicach pro-
jektowanej inwestycji budowlanej.

UWAGA!

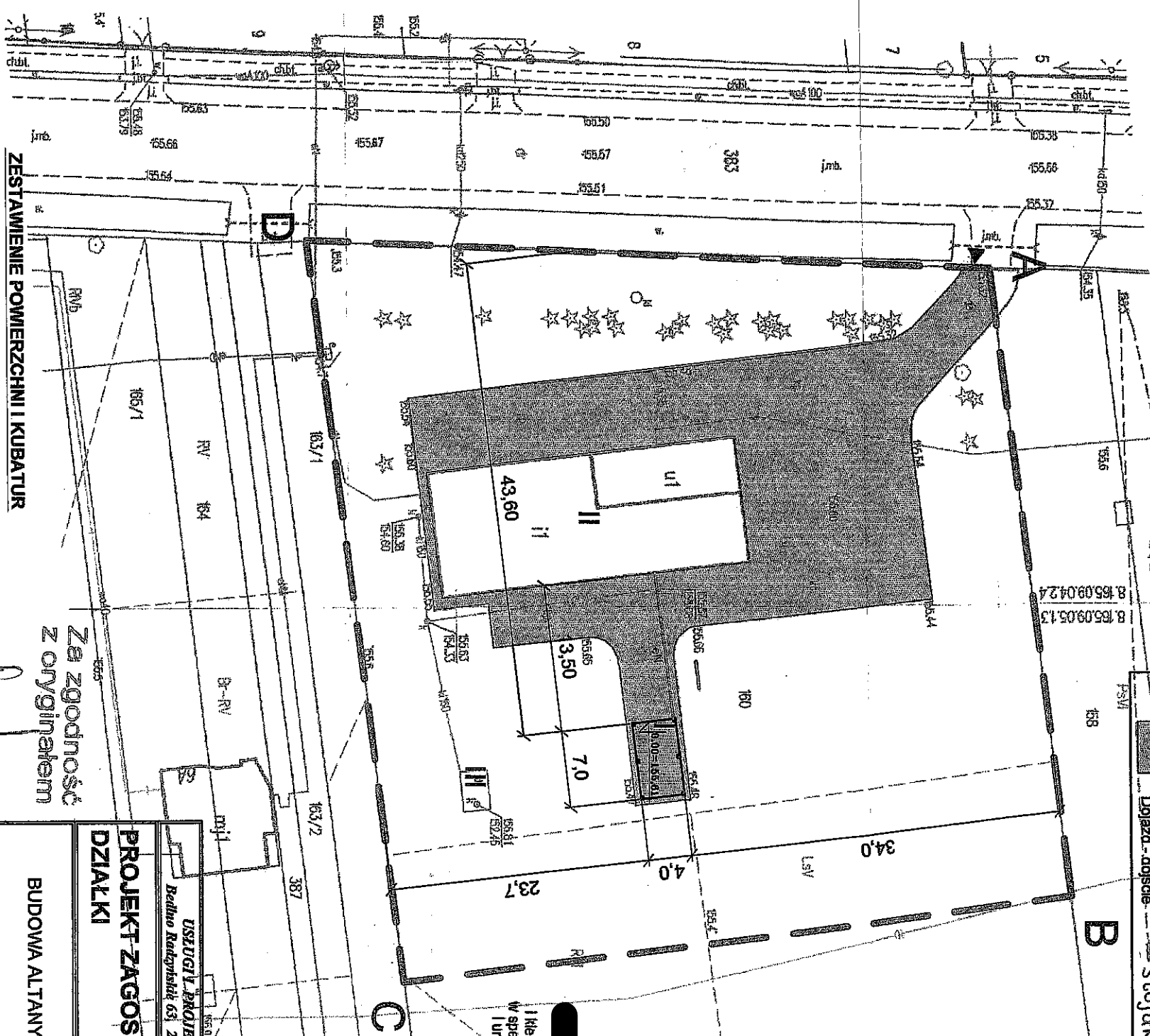
Oświadczam, że prace wykonane do zgłoszenia Nr GN.I.6640.739.2020 otrzymały
pozytywny protokół weryfikacji i zostały przyjęte do państwowego zasobu
geodezyjno-kartograficznego w Radzymi Podlaskim za nr ewidencyjnym P.0615.2020.767
w dniu 17.07.2020r.
Jestem świadomy odpowiedzialności karnej za złożenie fałszywego oświadczenia.

GEODETA UPRAWNIOWY

GEODETA



Orientacja



- ALTANA REKREACYJNA**
- pow. zabudowy - 28,00 m²
 - pow. użytkowa - 26,95 m²
 - kubatura - 89,10 m³

ZESTAWIENIE POWIERZCHNI I KUBATUR

Za zgodność
z oryginałem

Projektant:
Inż. Jarosław Domański
ul. 22 Pułaskiego 10/11
165-100 Radzyń Podlaski

LEGENDA:

- PROJEKTOWANE I ISTNIEJĄCE OBIEKTY BUDOWLANE
- PROJEKTOWANA ALTANA REKREACYJNA
- ISTNIEJĄCY BUDYNEK ŚWIETLICY WIEJSKIEJ
- ISTNIEJĄCY ZBIORNIK NA ŚCIEKI
- A,B,C,D - A Zakres opracowania - działka nr ewid. 160 Żakowola Radzyńska
- Wjazd na działkę (istniejący)
- eN - projektowana wewnętrzna instalacja energetyczna
- zasilanie z tablicy rozdzielczej z istniejącego budynku
- w - istniejąca instalacja wodociągowa
- KI 160 - istniejąca instalacja kanalizacyjna - ze zbiornikiem na ścieki
- III - istniejący szczytowy zbiornik na ścieki
- Dojazd - dojazd - stojak na rowery

Ustawienia budowlane do projektowania
i kierowania robotami budowlanymi przez ograniczenia
w specjalności instalacyjnej w zakresie sieci, instalacji
i urządzeń elektrycznych i elektroenergetycznych

PROJEKT ZAGOSPODAROWANIA

DZIAŁKI
SKALA 1:500

sporządzony na kopii aktualnej
mapy sytuacyjno-wysokościowej
w skali 1:500

INWESTOR:

Gmina Kąkolewnica
ul. Lubelska 5
21-302 Kąkolewnica

LOKALIZACJA:

Żakowola Radzyńska
gm. Kąkolewnica
działka nr ewid. 160
jedn. ewid. 061504_2 Kąkolewnica
obręb ewid. 0019 Żakowola Radzyńska

<p>USZUGIY PROJEKTOWANIE Inż. Jarosław Domański Brodno Radzyńskie 65/21-300 Radzyń Podlaski tel. 604 436 618</p>	
<p>PROJEKT ZAGOSPODAROWANIA</p>	
<p>DZIAŁKI</p>	
<p>BUDOWA ALTANY REKREACYJNEJ</p>	
INWESTOR:	GMINA KĄKOLEWNICA
ADRES INWESTORA:	ul. Lubelska 5 21-302 Kąkolewnica
ADRES INWESTYCJI:	Żakowola Radzyńska, gm. Kąkolewnica, działka nr ewid. 160
PROJEKTOWAŁ:	INŻ. JAROSŁAW DOMAŃSKI
PODPIS:	NR R/S: 0-1
SYGNA 1:500	BRANŻA:
ARCHYTEKTYCZNA	FAZA: P.B.
DATA: 07.2020 r.	

Usługi Geodezyjne

Konrad Emil
ul. Matejki 15
21-800 Radzyń Podlaski
tel. 607588852

MAPA DO CEIŁÓW PROJEKTOWYCH

Aktualna na dzień: 2020.07.16

Skala : 1:500

jednostka ewidencyjna : 061504_2 Kąkolowica

obręb ewidencyjny: 0019 Żakowola radzyńska

układ współrzędnych – 2000 8/24

poz. odniesienia : PL-EVRF2007-NH

CN I.6640.739.2020

Wykonane niniejszej mapy nie było go-przeznaczone wskazywać dotyczącej ewen-tralnych służebności granitowych obciąża-jących grunty położone w granicach pro-jektowanej inwestycji budowlanej.

UWAGA!

Oświadczam, że prace wykonane do zgłoszenia Nr CN I.6640.739.2020 otrzymały pozytywny protokół weryfikacji i zostały przyjęte do państwowego zasobu geodezyjno-kartograficznego w Radymnie Podlaskim za nr ewidencyjnym P.0615.2020.767 w dniu 17.07.2020r.

Jestem świadomy odpowiedzialności karnej za złożenie fałszywego oświadczenia.

GEODETA

GEODETA UPRAWNIONY

